

W-1
KM 3+021,00

B°	21°54'
R	500,00
KIER.	PRAWY
Lp	30,00
T°	1°43'
H	0,075
Xs	15,00
Ts	96,75
To	111,75
α'	18°28'
Z	9,35
L	161,15
i	2,0% J
PKP Pl	2+909,25
PKP Kl	3+130,40

W-2
KM 3+308,00

B°	5°28'
R	1000,00
KIER.	PRAWY
Lp	40,00
T°	3°49'
H	0,667
Xs	59,99
Ts	47,77
To	67,77
α'	1°28'
Z	1,14
L	95,47
i	2,0% J
PKP Pl	3+240,23
PKP Kl	3+335,70

W-3
KM 3+582,00

B°	46°42'
R	250,00
KIER.	PRAWY
Lp	30,00
T°	3°26'
H	0,150
Xs	14,998
Ts	107,99
To	122,99
α'	39°50'
Z	22,46
L	189,42
i	2,0% J
PKP Pl	3+489,01
PKP Kl	3+708,43

- LEGENDA:**
- KRAWĘDZ JEDZNI
 - - - - - KRAWĘDZ JEDZNI PRZY CHODNIKU - BEZ KRAWĘŻNIKA
 - PROJEKTOWANY KRAWĘŻNIK
 - PROJEKTOWANY KRAWĘŻNIK "WTOPIONY"
 - PROJEKTOWANE OBRZEŻE
 - OŚ DROGI
 - KRAWĘDZ UTWARDZONEGO POBOCZA
 - PROJEKTOWANA NAWIERZCHNIA BITUMICZNA
 - PROJEKTOWANY CHODNIK Z KOSTKI BETONOWEJ
 - ISTNIEJĄCY CHODNIK Z KOSTKI - DO PRZEŁOŻENIA
 - ISTNIEJĄCY CHODNIK Z KOSTKI - POZOSTAJE BEZ ZMIAN
 - PROJEKTOWANY ZJAZD Z KOSTKI BETONOWEJ "8"
 - PROJEKTOWANY ZJAZD BITUMICZNY
 - PROJEKTOWANY ZJAZD Z KRUSZYWA KAMIENNEGO
 - PROJEKTOWANE UTWARDZENIE POBOCZA KRUSZYWEM
 - PROJEKTOWANY ZJAZD GRUNTOWY
 - RÓW ODWADNIAJĄCY - DO POGŁĘBIENIA
 - PROJEKTOWANY PRZEPUST
 - ISTNIEJĄCY PRZEPUST
 - PROJEKTOWANE KORYTKA ŚCIEKOWE
 - PNIKI DO KARCZOWANIA
 - GRANICA PASA DROGOWEGO

Starostwo Tomaszowski
ul. Literacka 6B
22-600 Tomiszów Lubelski
Data wydania: 07-11-2016

Z up. STAROSTY
Dariusz Pitura
Kierownik Powiatowego
Biura Dokumentacji Geodezyjnej i Kartograficznej

USŁUGI PROJEKTOWE I NADZORY
W BRANŻY DROGOWEJ

INWESTOR
ZARZĄD DRÓG POWIATOWYCH
22-600 TOMISZÓW LUBELSKI
UL. LWOWSKA 54

NAZWA ZADANIA
PRZEBUDOWA TRZECH OBIEKTÓW MOSTOWYCH
NA RZEKACH: HUCZWA, RĘCZYCA, SYSTLA
WRAZ Z ODCINKAMI DROGI POWIATOWEJ NR 5522L
ZIMNO - DYNISKA STARE
OD KM 2+800,00 DO KM 3+708,00, DŁUGOŚCI 10,900 KM

SRKACZY	FUNKCJA	IMIĘ I NAZWISKO	NR UPRAWNIEN	DATA	PODS
PROJEKTANT		Władysław Kupicz	SPECJ. DROGOWA GP-67342/167/94	12.2016	
SPORZĄDZIL		Ryszard Radaj	SPECJAL. DROGOWA LUB-0191/ZOOD/05	12.2016	
SPRAWDZAJĄCY		Andrzej Małyżek	SPECJAL. DROGOWA LUB-0039/POOD/05	12.2016	

SKALA
1 : 1000

NAZWA RYS.
PLAN ZAGOSPODAROWANIA TERENU

ZAL. NR ... /1

MAPA DO CELÓW PROJEKTOWYCH

Skala 1:1000

Układ współrzędnych – 2000/8
Układ wysokościowy – Kronsztadt-86

REPER ROB. NR 2, H=214,39
KM 3+715, STR. LEWA, BOLEC W MURZE, 15 M OD OSI DROGI

Woj. Lubelskie
Powiat Tomaszowski
Gmina 061806_2 Laszczów
Obręb: 0023 Ratyżów
0029 Zimna Osada
Nr zgłoszenia: 0GK.0641.1717.2016

PROJEKTOWANY PRZEPUST 1X60, L=12,00 M
KM 3+755,00

Nie wykluca się istnienia w terenie innych, niewskazanych na mapie urządzeń podziemnych, które nie zostały zgłoszone do inwentaryzacji.


Tomaszów Lubelski 24.10.2016 L.k.rob.14751-174/2016

GEODETA
Bogdan Lasocha
upr. geod./MGPB nr 14751

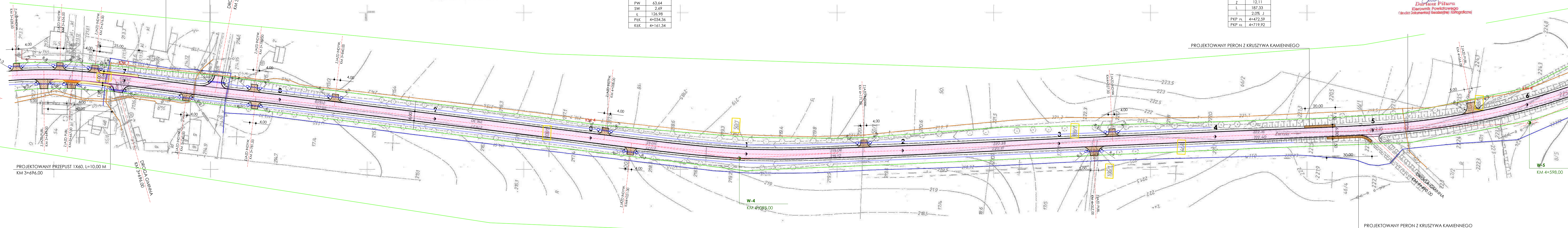
USŁUGI GEODEZYJNE
Bogdan Lasocha
ul. Literacka 3
22-600 Tomaszów Lubelski
Nr 921-300-77-38 fax: 921-024-043

W-4	
KM	4+098,00
B°	9°42'
R	750,00
KIER.	LEWY
lp	20,00
PW	63,64
SW	2,69
Ł	126,98
PEK	4+034,36
KEK	4+161,34

W-5	
KM	4+598,00
B°	24°54'
R	500,00
KIER.	LEWY
lp	30,00
T°	1°43'
H	0,075
Xs	14,00
Ys	110,41
To	125,41
o'°	21°38'
Z	12,11
L	187,33
i	2,0% J
PKP PL	4+472,59
PKP KL	4+719,92



CZNIK, 4 M OD OSI DROGI



LEGENDA:

- KRAWĘDZ JEZDNI
- - - - - KRAWĘDZ JEZDNI PRZY CHODNIKU - BEZ KRAWĘZNIKA
- PROJEKTOWANY KRAWĘZNIK
- - - - - PROJEKTOWANE OBRZEŻE
- OŚ DROGI
- KRAWĘDZ UTWARDZONEGO POBOCZA
- PROJEKTOWANA NAWIERZCHNIA BITUMICZNA
- ISTNIEJĄCY CHODNIK Z KOSTKI - DO PRZEŁOŻENIA
- ISTNIEJĄCY CHODNIK Z KOSTKI - POZOSTAJE BEZ ZMIAN
- PROJEKTOWANY ZJAZD Z KOSTKI BETONOWEJ "B"
- PROJEKTOWANY ZJAZD BITUMICZNY
- PROJEKTOWANY ZJAZD Z KRUSZYWA KAMIENNEGO
- PROJEKTOWANE UTWARDZENIE POBOCZA KRUSZYWEM
- PROJEKTOWANY ZJAZD GRUNTOWY
- RÓW ODWADNIAJĄCY - DO POGŁĘBIENIA
- PROJEKTOWANY PRZEPUST
- ISTNIEJĄCY PRZEPUST
- PROJEKTOWANE KORYTKA ŚCIEKOWE
- PNIAKI DO KARCZOWANIA
- GRANICA PASA DROGOWEGO

USŁUGI PROJEKTOWE I NADZORY W BRANŻY DROGOWEJ		INWESTOR	
LUB-NED 22-600 Tomaszów Lub. ul. Sędziwój Rogóżno		ZARZĄD DRÓG POWIATOWYCH 22-600 TOMASZÓW LUBELSKI UL. LWOWSKA 54	
NR DOKUM.:		HAZWA ZADANIA	
FUNKCJA:		PRZEPROJEKTOWANIE TRZECH OBIEKTÓW MOSTOWYCH NA BRZĘCACH: BRZĘCZA, RZĘCZA, SZYDŁO	
PROJEKTANT:		WYKONANIE PRAC PROJEKTOWYCH I NADZORY W BRANŻY DROGOWEJ	
SPRZĄDZIL:		IMIĘNO - DYNISKA STARE	
SPRAWDZAJĄCY:		GOSKIN-RODZIMSKI, SŁOBIŃSKI, SŁOBIŃSKI 10, 900, 100	
SKALA:		NAZWA RYS.	
1 : 1000		PLAN ZAGOSPODAROWANIA TERENU	
		ZAL. NR. ... /2	

MAPA DO CELÓW PROJEKTOWYCH

Skala 1:1000

Układ współrzędnych – 2000/8
Układ wysokościowy Kronsztadt-86

Woj. Lubelskie
Powiat Tomaszowski
Gmina 061806_2 Laszczów
Obręb 0023 Ratyczów
Nr zgłoszenia: OGR.6641.1717.2016

Nie wyklucza się istnienia w terenie innych, niewskazanych na mapie urządzeń podziemnych, które nie zostały zgłoszone do inwentaryzacji.

Tomaszów Lubelski 24.10.2016 L.Ks.rob.14751-174/2016

GEODETA
Bogdan Lasocha
upr. geod./MGPIB nr 14751

USŁUGI GEODEZYJNE
Bogdan Lasocha
ul. Literacka 3
22-600 Tomaszów Lubelski
NP 921-300-77-76 tel.: 602 004 644

REPER ROB. NR 4, H=234,30
KM 5+011, STR. LEWA, BOLEC W MURZE, 32 M OD OSI DROGI

W-6
KM 4+974,00

PROJEKTOWANY PERON Z KOSTKI BRUKOWEJ

REPER ROB. NR 5, H=229,85
KM 5+590, STR. LEWA, GRANICZNIK, 8 M OD OSI DROGI

W-6	
KM	4+974,00
B°	22° 56'
R	350,00
KIER.	PRAWY
Lp	30,00
I°	2° 27'
H	0,107
Xs	14,999
Is	71,02
To	86,02
Z	8,99
L	110,16
I	2,0% J
PKP Pk	4+887,98
PKP Kk	5+058,14

STAROSTA TOMASZÓWKI
ul. Leśna 48
22-600 Tomaszów Lubelski
P.0618.2016.1613
07-11-2016
Z up. STAROSTY
Dariusz Pitura
Kierownik Powiatowego
Biura Dokumentacji Geodezyjnej i Kartograficznej

LEGENDA:

- KRAWĘDŹ JEZDNI
- KRAWĘDŹ JEZDNI PRZY CHODNIKU - BEZ KRAWĘŻNIKA
- PROJEKTOWANY KRAWĘŻNIK
- PROJEKTOWANY KRAWĘŻNIK "WTOPIONY"
- PROJEKTOWANE OBRZEŻE
- OŚ DROGI
- KRAWĘDŹ UTWARDZONEGO POBOCZA
- PROJEKTOWANA NAWIERZCHNIA BITUMICZNA
- PROJEKTOWANY CHODNIK Z KOSTKI BETONOWEJ
- ISTNIEJĄCY CHODNIK Z KOSTKI - DO PRZEŁOŻENIA
- ISTNIEJĄCY CHODNIK Z KOSTKI - POZOSTAJE BEZ ZMIAN
- PROJEKTOWANY ZJAZD Z KOSTKI BETONOWEJ "B"
- PROJEKTOWANY ZJAZD BITUMICZNY
- PROJEKTOWANY ZJAZD Z KRUSZYWA KAMIENNEGO
- PROJEKTOWANE UTWARDZENIE POBOCZA KRUSZYWEM
- RÓW ODWADNIAJĄCY - DO POGŁĘBIENIA
- PROJEKTOWANY PRZEPUST
- ISTNIEJĄCY PRZEPUST
- PROJEKTOWANE KORYTKA ŚCIEKOWE
- PNIANKI DO KARCZOWANIA
- GRANICA PASA DROGOWEGO

USŁUGI PROJEKTOWE I NADZORY W BRANŻY DROGOWEJ		INWESTOR ZARZĄD DRÓG POWIATOWYCH 22-600 TOMASZÓW LUBELSKI UL. LWOWSKA 54	
22-600 Tomaszów Lub. ul. Ogrodowej Rogóżno		NAZWA ZADANIA PRZEbudowa trzech obiektów mostowych na rzekach: Bucywa, Rzezczyca, Szczerba w ramach inwestycji: Powiatowej nr 1022 w skł. z Odrobkiem Drogi Powiatowej nr 1022 ZIMNO - DYNISKA STARA COD KM 5+800,00 - 5+820,00; 5+850,00 - 5+870,00	
NR UMOWY		NR UPRAWNIENI	DATA
FUNKCJA	IMIĘ I NAZWISKO	NR UPRAWNIENI	DATA
PROJEKTANT	Włodzisław Kupiec	SPECJ. DROGOWA GP-B-7342/167/94	12.2016
SPORZĄDZIL	Ryszard Radziej	SPECJAL. DROGOWA LUB-D191/ZOOD/05	12.2016
SPRAWDZAJĄCY	Andrzej Malyszek	SPECJAL. DROGOWA LUB-D039/PKOD/05	12.2016
SKALA	NAZWA RYS.		
1 : 1000	PLAN ZAGOSPODAROWANIA TERENU	ZAL. NR ... /3	

MAPA DO CELÓW PROJEKTOWYCH

Skala 1:1000

Układ współrzędnych – 2000/8
Układ wysokościowy Kransztadt-86

Woj. lubelski
Powiat tomaszowski
Gmina 061813_2 Ułhowek
Obreń: 0023 Zemiaki
Nr zgłoszenia: 0GK.8641.1717.2016

GEODETA
Bogdan Lasocha
upr. geod. MGRIB nr 14751

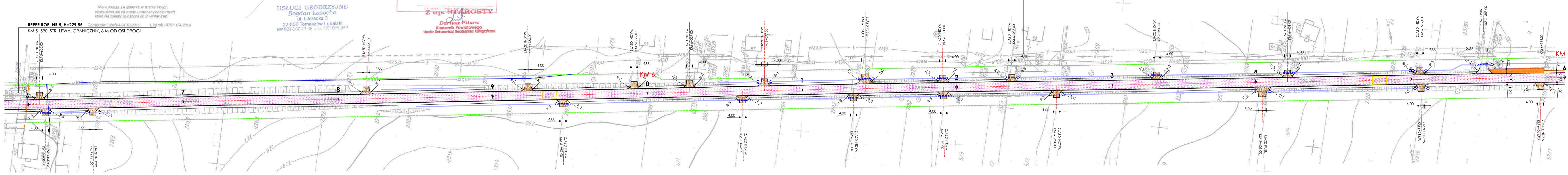
USŁUGI GEODEZYJNE
Bogdan Lasocha
ul. Literacka 3
22-600 Tomaszów Lubelski
NIP 921-103-17-36 KRS 1479 029 049

Pracownia projektowa i inżynierska
w specjalności: geodezja, pomiary terenowe i kadrowe, pomiary wysokościowe, pomiary wodne, pomiary geodezyjne, pomiary inżynierskie, pomiary geodezyjne, pomiary inżynierskie, pomiary geodezyjne, pomiary inżynierskie.
STAROSTA TOMASZÓWSKI
ul. Leśna 6B
22-600 Tomaszów Lubelski
Data wydania: 07-11-2016

Z up. STAROSTY
Dariusz Piłura
Kierownik Powiatowego
Biura Dokumentacji Geodezyjnej i Kartograficznej

REPER ROB. NR 5, H=229.85
KM 5+590, STR. LEWA, GRANICZNIK, 8 M OD OSI DROGI

REPER ROB. NR 6, H=222.67
KM 5+590, STR. LEWA, POKRYWA STUDNI TELEFON., 22 M OD OSI DROGI



LEGENDA:

- KRAWĘDŹ JEZDNI
- - - KRAWĘDŹ JEZDNI PRZY CHODNIKU - BEZ KRAWĘDZNIKA
- · · · · PROJEKTOWANY KRAWĘDZNIK
- · · · · PROJEKTOWANY KRAWĘDZNIK "WTOPIONY"
- PROJEKTOWANE OBRZEŻE
- OŚ DROGI
- KRAWĘDŹ UTWARDZONEGO POBOCZA
- PROJEKTOWANA NAWIERZCHNIA BITUMICZNA
- PROJEKTOWANY CHODNIK Z KOSTKI BETONOWEJ
- ISTNIEJĄCY CHODNIK Z KOSTKI - DO PRZEŁOŻENIA
- ISTNIEJĄCY CHODNIK Z KOSTKI - POZOSTAJE BEZ ZMIAN
- PROJEKTOWANY ZJAZD Z KOSTKI BETONOWEJ "B"
- PROJEKTOWANY ZJAZD Z KRUSZYWA KAMIENNEGO
- PROJEKTOWANE UTWARDZENIE POBOCZA KRUSZYWEM
- PROJEKTOWANY ZJAZD GRUNTOWY
- RÓW ODWADNIAJĄCY - DO POGLĘBIENIA
- PROJEKTOWANY PRZEPUST
- ISTNIEJĄCY PRZEPUST
- PROJEKTOWANE KORYTKA ŚCIEKOWE
- PNIANKI DO KARCZOWANIA
- GRANICA PASA DROGOWEGO

USŁUGI PROJEKTOWE I NADZORY
W BIAŁEJ DROGOWEJ
LIP-NED
22-600 Tomaszów Lub.
ul. Ogólna 27
Regulamin

INWESTOR
ZARZĄD DRÓG POWIATOWYCH
22-600 TOMASZÓW LUBELSKI
UL. LWOWSKA 54

NAZWA ZADANIA
PRZEBUDOWA TRZECH OBIEKTÓW MOSTOWYCH
NA KOSZACH: HUCZYWA, KIECICZA, SYDŁA
WRAZ Z OCENIENIEM DROGI POWIATOWEJ NR 332L
DYMNO - DYNSKA STARA
OD KM 2+800,00 DO KM 13+700,00 (DŁUGOŚĆ: 10,900 KM)

NR LECNY	FUNKCJA	IMIĘ I NAZWISKO	NR UPRAWNIEN	DATA	PODPIS
PROJEKTANT		Włodysław Kupiec	SPECJ. DROGOWA GP-8-7342/167/94	12.2016	
SPORZĄDZIL		Ryszard Radaj	SPECJAL. DROGOWA LUB-0191/2000/05	12.2016	
SPRAWDZAJĄCY		Andrzej Malyszak	SPECJAL. DROGOWA LUB-0039/POOD/05	12.2016	

SKALA
1 : 1000

NAZWA RYS.
PLAN ZAGOSPODAROWANIA TERENU

ZAL. NR. ... /4

MAPA DO CELÓW PROJEKTOWYCH

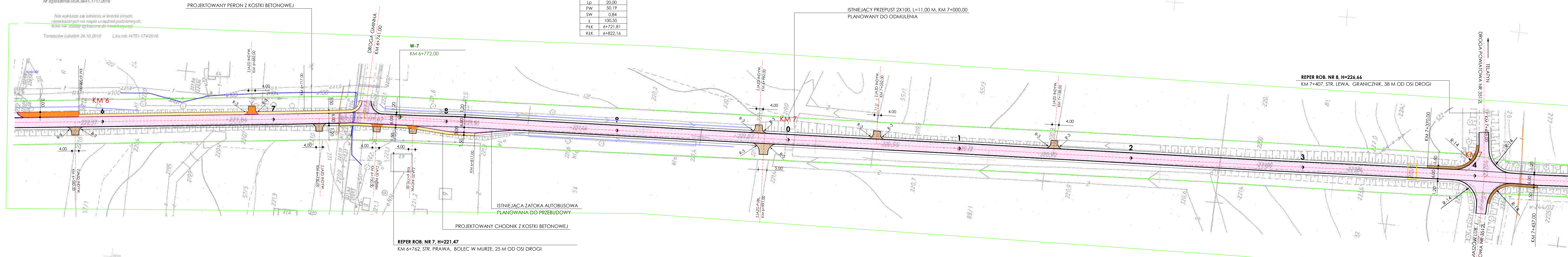
Skala 1:1000

Układ współrzędnych – 2000/8
Układ wysokościowy Kronsztadt-86

Woj. Lubelskie
Powiat Tomaszowski
Gmina 061812_2 Ułhówek
Część: 0023 Ziemli
N: zgłoszenia: DGK.6641.1717.2016

Nie wyklucza się istnienia w terenie innych, niewykazanych na mapie urządzeń podziemnych, które nie zostały zgłoszone do inwentaryzacji.
Tomaszów Lubelski 24.10.2016 Lks.rob.14751-174/2016

W-7	
KM	6+772.00
B°	3° 50'
R	1500.00
KIER.	PRAWY
Lp	20.00
PW	50.19
SW	0.84
L	100.35
PK	6+721.81
KŁK	6+822.14



LEGENDA:

- KRAWĘDŹ JEZDNI
- - - - - KRAWĘDŹ JEZDNI PRZY CHODNIKU - BEZ KRAWĘŻNIKA
- PROJEKTOWANY KRAWĘŻNIK
- PROJEKTOWANY KRAWĘŻNIK "WTOPIONY"
- PROJEKTOWANE OBRZEŻE
- OŚ DROGI
- KRAWĘDŹ UTWARDZONEGO POBOCZA
- PROJEKTOWANA NAWIERZCHNIA BITUMICZNA
- PROJEKTOWANY CHODNIK Z KOSTKI BETONOWEJ
- ISTNIEJĄCY CHODNIK Z KOSTKI - DO PRZEŁOŻENIA
- ISTNIEJĄCY CHODNIK Z KOSTKI - POZOSTAJE BEZ ZMIAN
- PROJEKTOWANY ZJAZD Z KOSTKI BETONOWEJ "8"
- PROJEKTOWANY ZJAZD BITUMICZNY
- PROJEKTOWANY ZJAZD Z KRUSZYWA KAMIENNEGO
- PROJEKTOWANE UTWARDZENIE POBOCZA KRUSZYWEM
- PROJEKTOWANY ZJAZD GRUNTOWY
- RÓW ODWADNIACZY - DO POGŁĘBIENIA
- PROJEKTOWANY PRZEPUST
- - - - - ISTNIEJĄCY PRZEPUST
- PROJEKTOWANE KORTYKA ŚCIEKOWE
- PNIKI DO KARCZOWANIA
- GRANICA PASA DROGOWEGO

STAROSTA TOMASZÓWKI
ul. Leśna 48
22-600 Tomaszów Lubelski
Data wydana przez Starostę w sprawie: **07-11-2016**
Z up. STAROSTY
Dariusz Pitura
Kierownik Powiatowego
Biura Dokumentacji Geodezyjnej i Kartograficznej

GEODETA
Bogdan Lasocha
upr. geod./MGPIB nr 14751
USŁUGI GEODEZYJNE
Bogdan Lasocha
ul. Literacka 3
22-600 Tomaszów Lubelski
Nr 921-300-77-36 ksz. 503-005 0 m

USŁUGI PROJEKTOWE I NADZORY W BRANŻY DROGOWEJ		INWESTOR ZARZĄD DRÓG POWIATOWYCH 22-600 TOMASZÓW LUBELSKI UL. LWOWSKA 54	
22-600 Tomaszów Lub. ul. Opawski 27 Rogóźno		NAZWA ZADANIA PRZEBUDOWA TRZECH OBIEKTÓW MOSTOWYCH NA RZĘKACH: RUCZYWA, RĘCZYCA, SZYSŁA WRAZ Z ODCIĘCIEM DROGI POWIATOWEJ NR 352L ZIMNO - DYNISKA STARE OD KM 2+800.00 DO KM 10+000.00 DŁUGOŚĆ 10,800 KM	
NR UMOWY			
FUNKCJA	IMIĘ I NAZWISKO	NR UPRAWNIENI	DATA
PROJEKTANT	Włodysław Kupicz	SPECJ. DROGOWA GP-8-7342/16794	12.2016
SPORZĄDZIŁ	Ryszard Radaj	SPECJAL. DROGOWA LUB-0191/COOD/05	12.2016
SPRAWDZAJĄCY	Andrzej Małyżek	SPECJAL. DROGOWA LUB-0039/POOD/05	12.2016
SKALA	NAZWA RYS.		ZAL. NR. ... /5
1 : 1000	PLAN ZAGOSPODAROWANIA TERENU		

MAPA DO CELÓW PROJEKTOWYCH

Skala 1:1000
 Układ współrzędnych - 2000/8
 Umiar wysokościowy Kronsztadt 1-86

Woj. Lubelskie
 Powiat tomaszowski
 Jed. ewid. : 061808, 2 Laszczów
 Obręb: 0030 Pałaców Osada
 Dz. Nr 8
 Jed. ewid. 061813, 2 Ułhówek
 Obręb: 0012 Pałaców Osada
 Dz. Nr 2
 Nr zgłoszenia: 0GK.8641.1717.2016

GEODETA
 Bogdan Łasocho
 upr. geod. MGPIB nr 14751

USŁUGI GEODEZYJNE
 Bogdan Łasocho
 ul. Literacka 3
 22-600 Tomaszów Lubelski
 № 921-100-77-26 fax: 509 025 040

Nie wykonano zniszczenia w terenie istniejących niwelek w tym na miejscu wyznaczenia podziemnych niwelek na podstawie zgłoszenia do inwentaryzacji
 Tomaszów Lubelski 24.10.2016 Lks.rob.14751-174/2016

REPER ROB. NR 9, H=230,09
 KM 7+701, STR. LEWA, GRANICZNIK, 16 M OD OSI DRUGI

W-8	
KM	8+259,00
B°	34°38'
R	1200,00
KIER.	PRAWY
Lp	20,00
PW	377,98
SW	58,12
±	732,34
PKL	7+891,02
KLK	8+613,36

LEGENDA:

- KRAWĘDZ JEDNI
- KRAWĘDZ JEDNI PRZY CHODNIKU - BEZ KRAWĘZNIKA
- PROJEKTOWANY KRAWĘZNIK
- PROJEKTOWANY KRAWĘZNIK "WTOPIONY"
- PROJEKTOWANE OBRZEŻE
- OŚ DRUGI
- KRAWĘDZ UTWARDZONEGO POBOCZA
- PROJEKTOWANA NAWIERZCHNIA BITUMICZNA
- PROJEKTOWANY CHODNIK Z KOSTKI
- ISTNIEJĄCY CHODNIK Z KOSTKI - DO PRZEŁOŻENIA
- ISTNIEJĄCY CHODNIK Z KOSTKI - POZOSTAJE BEZ ZMIAN
- PROJEKTOWANY ZJAZD Z KOSTKI BETONOWEJ "B"
- PROJEKTOWANY ZJAZD BITUMICZNY
- PROJEKTOWANY ZJAZD Z KRUSZYWA KAMIENNEGO
- PROJEKTOWANE UTWARDZENIE POBOCZA KRUSZYWEM
- PROJEKTOWANY PRZEPUST
- RÓW ODWADNIACY - DO POGLĘBIENIA
- PROJEKTOWANY PRZEPUST
- ISTNIEJĄCY PRZEPUST
- PROJEKTOWANE KORYTKA ŚCIEKOWE
- PNIKI DO KARCZOWANIA
- GRANICA PASA DROGOWEGO

Prace projektowe i nadzory w branży drogowej
 w tym: projektowanie i nadzory nad budową i eksploatacją
 obiektów drogowych, w tym: projektowanie i nadzory nad
 budową i eksploatacją obiektów drogowych, w tym:
 projektowanie i nadzory nad budową i eksploatacją
 obiektów drogowych, w tym: projektowanie i nadzory nad
 budową i eksploatacją obiektów drogowych, w tym:
STAROSTA TOMASZÓW
 ul. Literacka 6B
 22-600 Tomaszów Lubelski
 kierownik powiatowego nadzoru drogowego P. OGIŚ, 2016.10.16
 Data wydania: 07-11-2016
Z up. STAROSTY
 Dariusz Piłura
 Kierownik Powiatowego
 Nadzoru Drogowego (Kierownik Dokumentacji Geodezyjnej i Kartograficznej)

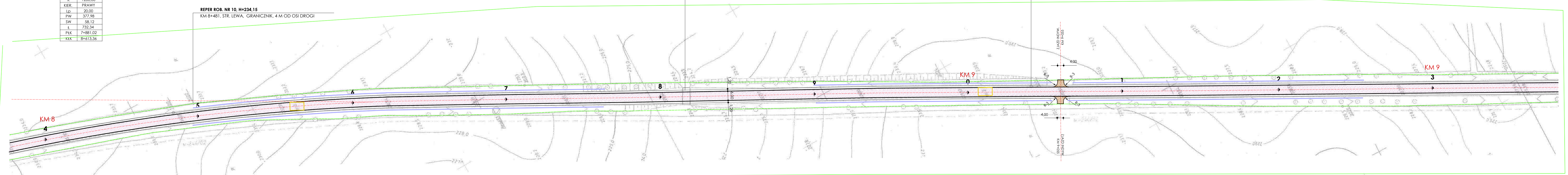
USŁUGI PROJEKTOWE I NADZORY W BRANŻY DROGOWEJ		INWESTOR			
22-600 Tomaszów Lub. ul. Słoneczna 7 Rogóźno		ZARZĄD DRÓG POWIATOWYCH 22-600 TOMASZÓW LUBELSKI UL. LWOWSKA 54			
Nazwa zadania: PRZEBUDOWA TRZECH OBIEKTÓW MOSTOWYCH NA RIBAKACH: HUCZWA, RZĘTCA, SIPIŻA WRAZ Z DOGADNIĄ DRUGI POWIATOWEJ NR 332L OD KM 2+480,02 DO KM 3+000,00, DŁGOSZCZĄ 519,98 KM		Nazwa i adres: ZIMNO - DYNISKA STARE			
NR UMOWY	FUNKCJA	IMIE I NAZWISKO	NR UPRAWNIENI	DATA	PODPS
	PROJEKTANT	Włodysław Kupicz	SPECJ. DROGOWA GP-107342/167/94	12.2016	
	SPORZĄDZIL	Ryszard Radaj	SPECJAL. DROGOWA LUB-0191/ZOOD/05	12.2016	
	SPRAWDZAJĄCY	Andrzej Małyżek	SPECJAL. DROGOWA LUB-0039/POOD/05	12.2016	
SKALA:	1: 1000				NAZWA RYS.: PLAN ZAGOSPODAROWANIA TERENU
					ZAK. NR .../1

W-6	
KM	8+259.00
B°	34°38'
R	1200.00
KIER.	PRAWY
Lp	20.00
PW	377.98
SW	58.12
Ł	732.34
PKL	7+881.02
KKK	8+613.36

REPER ROB. NR 10, H=234,15
KM 8+481, STR. LEWA, GRANICZNIK, 4 M OD OSI DROGI

ISTNIEJĄCY PRZEPUST DROGOWY 1X100
KM 8+813,00 / STAN DOBRY /

REPER ROB. NR 11, H=230,35
KM 9+037, STR. LEWA, GRANICZNIK, 4 M OD OSI DROGI



LEGENDA:

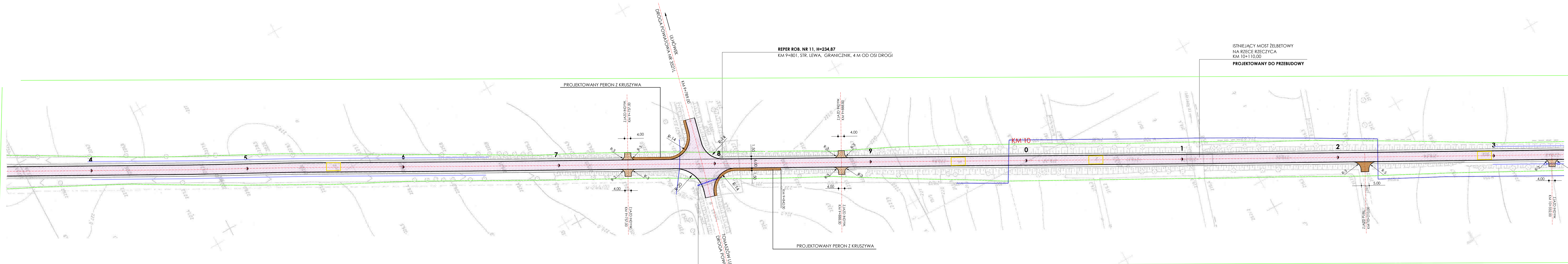
- KRAWĘDŹ JEZDNI
- - - - - KRAWĘDŹ JEZDNI PRZY CHODNIKU - BEZ KRAWĘŻNIKA
- PROJEKTOWANY KRAWĘŻNIK
- - - - - PROJEKTOWANY KRAWĘŻNIK "WTOPIONY"
- PROJEKTOWANE OBRZEŻE
- OŚ DROGI
- KRAWĘDŹ UTWARDZONEGO POBOCZA
- PROJEKTOWANA NAWIERZCHNIA BITUMICZNA
- PROJEKTOWANY CHODNIK Z KOSTKI BETONOWEJ
- ISTNIEJĄCY CHODNIK Z KOSTKI - DO PRZEŁOŻENIA
- ISTNIEJĄCY CHODNIK Z KOSTKI - POZOSTAJE BEZ ZMIAN
- PROJEKTOWANY ZJAZD Z KOSTKI BETONOWEJ "8"
- PROJEKTOWANY ZJAZD Z KRUSZYWA KAMIENNEGO
- PROJEKTOWANE UTWARDZENIE POBOCZA KRUSZYWEM
- PROJEKTOWANY ZJAZD GRUNTOWY
- RÓW ODWADNIAJĄCY - DO POGŁĘBIENIA
- PROJEKTOWANY PRZEPUST
- ISTNIEJĄCY PRZEPUST
- PROJEKTOWANE KORYTKA ŚCIEKOWE
- PNIKI DO KARCZOWANIA
- GRANICA PASA DROGOWEGO

STARGOŚĆ TOMASZOWSKI
ul. Leniwa 68
22-600 Tomaszów Lubelski
07-11-2016
Dariusz Pitura
Kierownik Powiatowego
Biura Dokumentacji Technicznej

GEODETA
Bogdan Lasocha
upr. geod. MGPiB nr 14751
USŁUGI GEODEZYJNE
Bogdan Lasocha
ul. Literacka 3
22-600 Tomaszów Lubelski
tel. 77-77-00-126, 416
e-mail: 77-77-00-126@lasocha.pl

MAPA DO CELÓW PROJEKTOWYCH
Skala 1:1000
Urząd województwa - 2008
Powiat tomaszowski
Woj. Lubelskie
ul. Dąbrowski 12, Poczta 2008
Nr zgłoszenia: BGK 8641, 17.12.2016
Lub. 14751-17/2016

USŁUGI PROJEKTOWE I NADZORY W BRANŻY DROGOWEJ		INWESTOR	
22-600 Tomaszów Lub. ul. Dąbrowski 12 Rogóźno		ZARZĄD DRÓG POWIATOWYCH 22-600 TOMASZÓW LUBELSKI UL. LWOVSKA 54	
NR UMOWY		NADWAZANIE	
FUNKCJA		PRZEBUDOWA TRZECH OBIEKTÓW MOSTOWYCH NA ODKRĘTACH TRASY KIELCYŃSKA, SĘPUSKA ORAZ 7 ODCINIACH DROGI POWIATOWEJ NR 332L ZIMNO - DYNISKA STARE OD KM+400,00 DO KM+500,00, DŁGOSZCZY 10,000 KM	
PROJEKTANT	IME I NAZWISKO	NR UPRAWNIEN	DATA
SPORADZICIEL	Władysław Kupiec	SPEC. J. DROGOWA GP-4342/19/194	12.2016
SPRAWDZAJĄCY	Ryszard Radaj	SPEC. J. DROGOWA LUB-019/14/000/05	12.2016
SKALA	HAZWA RYS.	SPEC. J. DROGOWA LUB-0039/POCO/05	12.2016
1 : 1000	PLAN ZAGOSPODAROWANIA TERENU		ZAL. NR ... /7



LEGENDA:

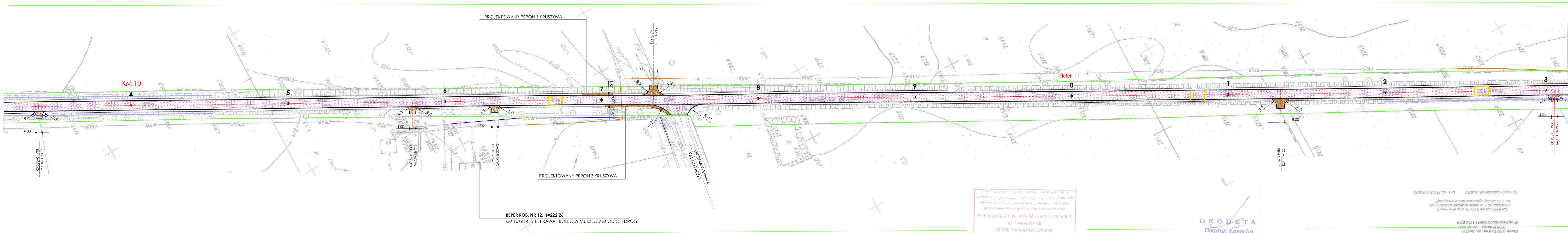
- KRAWĘDŹ JEZDNI
- KRAWĘDŹ JEZDNI PRZY CHODNIKU - BEZ KRAWĘZNIKA
- PROJEKTOWANY KRAWĘZNIK
- PROJEKTOWANY KRAWĘZNIK "WTOPIONY"
- PROJEKTOWANE OBRZEŻE
- OSŃ DROGI
- KRAWĘDŹ UTWARDZONEGO POBOCZA
- PROJEKTOWANA NAWIERZCHNIA BITUMICZNA
- PROJEKTOWANY CHODNIK Z KOSTKI BETONOWEJ
- ISTNIEJĄCY CHODNIK Z KOSTKI - DO PRZEŁOŻENIA
- ISTNIEJĄCY CHODNIK Z KOSTKI - POZOSTAJE BEZ ZMIAN
- PROJEKTOWANY ZJAZD Z KOSTKI BETONOWEJ "8"
- PROJEKTOWANY ZJAZD BITUMICZNY
- PROJEKTOWANY ZJAZD Z KRUSZYWA KAMIENNEGO
- PROJEKTOWANE UTWARDZENIE POBOCZA KRUSZYWEM
- PROJEKTOWANY ZJAZD GRUNTOWY
- RÓW ODWADNIAJĄCY - DO POGŁĘBIENIA
- PROJEKTOWANY PRZEPUST
- ISTNIEJĄCY PRZEPUST
- PROJEKTOWANE KORYTKA ŚCIEKOWE
- PNIAKI DO KARCZOWANIA
- GRANICA PASA DROGOWEGO

STAROSTA TOMASZÓWKI
ul. Leśna 6B
22-600 Tomaszów Lubelski
07-11-2016
Dariusz Pitura
Kierownik Powiatowego
Biura Dokumentacji Geodezyjnej i Kartograficznej

GEODETA
Bogdan Łasocha
upr. geod./MGPIB nr 14751
USŁUGI GEODEZYJNE
Bogdan Łasocha
ul. Literacka 3
22-600 Tomaszów Lubelski
tel. 71 721 12 12

MAPA DO CELÓW PROJEKTOWYCH
Skala 1:000
Układ współrzędnych - 2000/8
Wielkość skali 1:000

USŁUGI PROJEKTOWE I NADZORY W BIAŁYCH DROGOWYCH 22-400 Tomaszów Lub. ul. Ogólna 27 Rogóżka		INWESTOR ZARZĄD DRÓG POWIATOWYCH 22-600 TOMASZÓW LUBELSKI UL. LWOWSKA 54	
NR LUKOWY		NAZWA ZADANIA PRZEBUDOWA TRZECH OBIEKTÓW MOSTOWYCH NA KIBELACH RZECZYCA, RZECICA, STRYBA WRAZ Z ODCINEM DRÓGI POWIATOWEJ NR 3522L DIAŁO - DYMKA STARE OD KM 2+800,00 DO KM 3+000,00 (DŁGOSZCZY 200,00 KM)	
FUNKCJA	IMIĘ I NAZWISKO	NR UPRAWNIEN	DATA
PROJEKTANT	Władysław Kupiec	SPECJ. DROGOWA GP-87342/147/94	12.2016
SPORZĄDZŁ	Ryszard Radaj	SPECJ. AL. DROGOWA LUB-0191/300/05	12.2016
SPRAWDZAJĄCY	Andrzej Małyżek	SPECJ. AL. DROGOWA LUB-0039/POOD/05	12.2016
SKALA	1:1000	NAZWA RYS. PLAN ZAGOSPODAROWANIA TERENU	
			ZAL. NR .../8



LEGENDA:

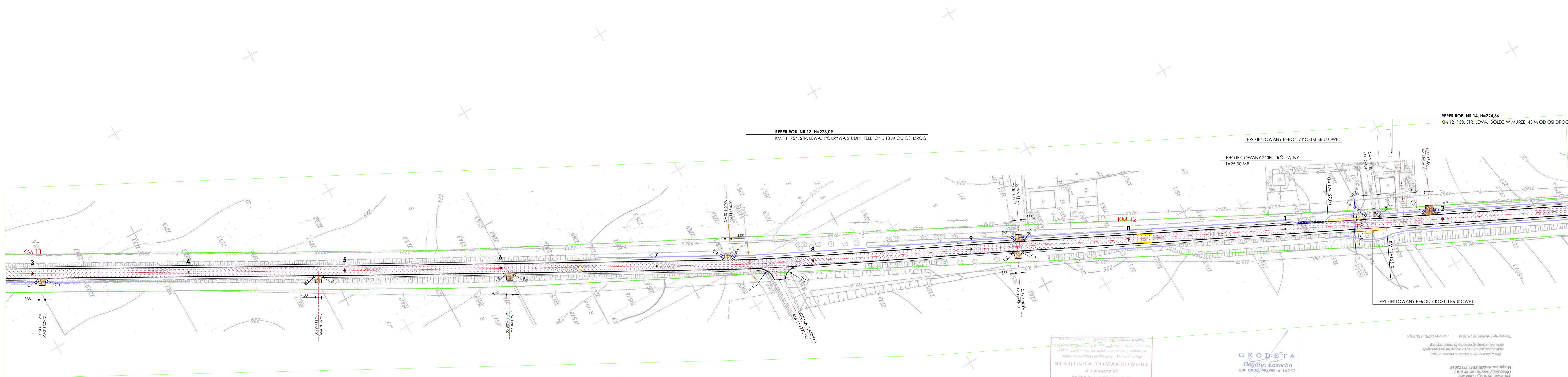
- KRAWĘDŹ JEZDNI
- KRAWĘDŹ JEZDNI PRZY CHODNIKU - BEZ KRAWĘŻNIKA
- PROJEKTOWANY KRAWĘŻNIK
- PROJEKTOWANY KRAWĘŻNIK "WTOPIONY"
- PROJEKTOWANE OBRZEŻE
- OSI DROGI
- KRAWĘDŹ UTWARDZONEGO POBOCZA
- PROJEKTOWANA NAWIERZCHNIA BITUMICZNA
- PROJEKTOWANY CHODNIK Z KOSTKI BETONOWEJ
- ISTNIEJĄCY CHODNIK Z KOSTKI - DO PRZEŁOŻENIA
- ISTNIEJĄCY CHODNIK Z KOSTKI - POZOSTAJE BEZ ZMIAN
- PROJEKTOWANY ZJAZD Z KOSTKI BETONOWEJ "B"
- PROJEKTOWANY ZJAZD BITUMICZNY
- PROJEKTOWANY ZJAZD Z KRUSZYWA KAMIENNEGO
- PROJEKTOWANE UTWARDZENIE POBOCZA KRUSZYWEM
- PROJEKTOWANY ZJAZD GRUNTOWY
- RÓW ODWADNIAJĄCY - DO POGŁĘBIENIA
- PROJEKTOWANY PRZEPUST
- ISTNIEJĄCY PRZEPUST
- PROJEKTOWANE KORYTKA ŚCIEKOWE
- PNIAKI DO KARCZOWANIA
- GRANICA PASA DROGOWEGO

STARSZA TOMASZÓWKI
 ul. Literacka 4B
 22-600 Tomaszów Lubelski
 0808 448 888 - 42 44 999
 07-11-2016

GEODETA
 Bogdan Lasocha
 15 714 818 018
 Usługi Geodezyjne
 Bogdan Lasocha
 ul. Literacka 3
 22-600 Tomaszów Lubelski
 0808 448 888 - 42 44 999

MAPA DO CELÓW PROJEKTOWYCH

USŁUGI PROJEKTOWE I NADZORY W BRANŻY DROGOWEJ		ZARZĄD DRÓG POWIATOWYCH 22-600 TOMASZÓW LUBELSKI	
22-600 Tomaszów Lub. ul. Rynek 11, Rogoźno		ul. Lwowska 54	
NAPRAWA PRZEBUDOWA TRZECH OBIEKTÓW MOSTOWYCH NA RZĘCACH: RZĘCZA, RZĘCZA, SZĘSŁA WRAZ Z ODCIĘCIEM ŚROG. POWIATOWEJ NR 352L		ZIMNO - DYNISKA STARE	
OD KM 2+800.000 DO KM 13+700.000		DŁUGOŚĆ: 10,900 KM	
NR UMOWY	IMIE I NAZWISKO	NR UPRAWNIENIA	DATA
PROJEKTANT	Włodysław Kupczak	SPECJ. DROGOWA GP-B-7342/167/94	12.2016
SPORZĄDZIL	Ryszard Radoj	SPECJAL. DROGOWA LUB-0-1910/107/000/005	12.2016
SPRAWDZAJĄCY	Andrzej Małyzek	SPECJAL. DROGOWA LUB-0-039/POC/003	12.2016
SKALA	NAZWA RYS.	ZAL. NR ... /9	
1 : 1000	PLAN ZAGOSPODAROWANIA TERENU		



LEGENDA:

- KRAWĘDZ JEZDNI
- - - KRAWĘDZ JEZDNI PRZY CHODNIKU - BEZ KRAWĘŻNIKA
- PROJEKTOWANY KRAWĘŻNIK
- - - PROJEKTOWANY KRAWĘŻNIK "WTOPIONY"
- PROJEKTOWANE OBRZEŻE
- - - OŚ DROGI
- KRAWĘDZ UTWARDZONEGO POBOCZA
- PROJEKTOWANA NAWIERZCHNIA BITUMICZNA
- PROJEKTOWANY CHODNIK Z KOSKI BETONOWEJ
- ISTNIEJĄCY CHODNIK Z KOSKI - DO PRZEŁOŻENIA
- ISTNIEJĄCY CHODNIK Z KOSKI - POZOSTAJE BEZ ZMIAN
- PROJEKTOWANY ZJAZD Z KOSKI BETONOWEJ "B"
- PROJEKTOWANY ZJAZD BITUMICZNY
- PROJEKTOWANY ZJAZD Z KRUSZYWA KAMIENNEGO
- PROJEKTOWANE UTWARDZENIE POBOCZA KRUSZYWEM
- PROJEKTOWANY ZJAZD GRUNTOWY
- RÓW ODWADNIAJĄCY - DO POGŁĘBIENIA
- PROJEKTOWANY PRZEPUST
- ISTNIEJĄCY PRZEPUST
- PROJEKTOWANE KORYTKA ŚCIEKOWE
- PNIAKI DO KARCZOWANIA
- GRANICA PASA DROGOWEGO

STAROSTA TOMASZÓW
ul. Literacka 3
22-600 Tomaszów Lubelski
P.0618.2016.1643
07-11-2016

GEODETA
Bogdan Łasocha
ul. Literacka 3
22-600 Tomaszów Lubelski
Nr zgłoszenia: DOK.6641, 17.12.2016

USŁUGI GEODEZYJNE
Bogdan Łasocha
ul. Literacka 3
22-600 Tomaszów Lubelski
Nr zgłoszenia: DOK.6641, 17.12.2016

MAPA DO CELÓW PROJEKTOWYCH

Skala 1:1000

Układ współrzędnych - 2008

Woj. Lubelskie

Powiat Tomaszowski

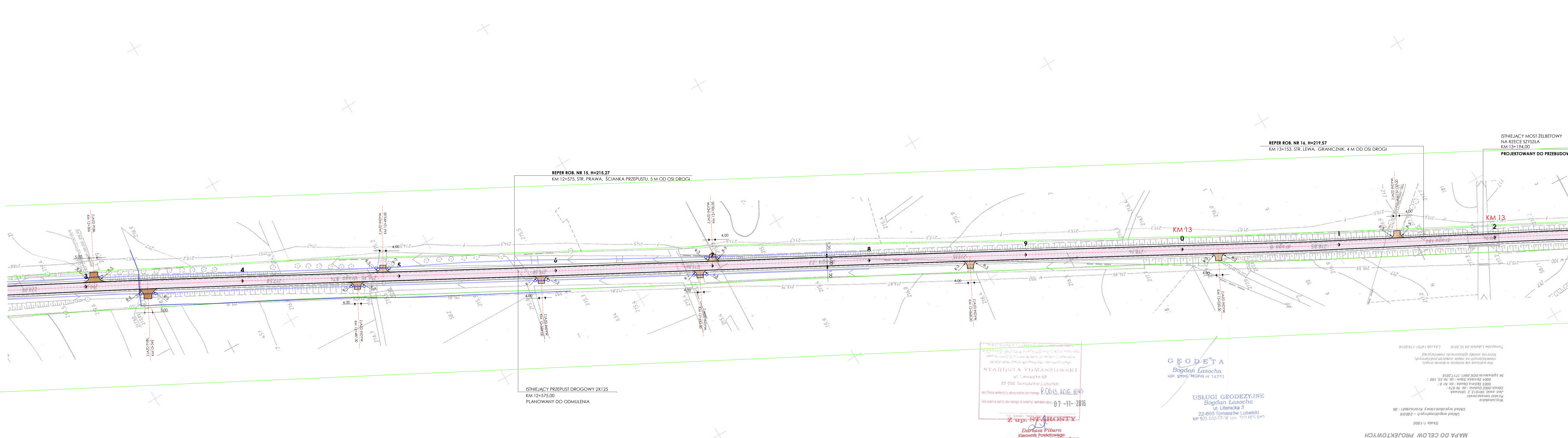
ul. Literacka 3, 22-600 Tomaszów Lubelski

17.12.2016

17.12.2016

17.12.2016

USŁUGI PROJEKTOWE I NADZORY W BRANŻY DROGOWEJ		INWESTOR ZARZĄD DRÓG POWIATOWYCH 22-600 TOMASZÓW LUBELSKI UL. LWOŃSKA 54	
22-600 Tomaszów Lubelski ul. Ogrodowa 27 Rogóżno		NADWA ZADANIA PRZEBUDOWA TRZECH OBIEKTÓW MOSTOWYCH NA BRANŻY DROGOWEJ, SPECYFICZNA SZTETA WRAZ Z ODCHEM DROGI POWIATOWEJ NR 332L DYMNO - DYNSKA STARA OD KM 2+800,00 DO KM 13+700,00, DŁUGOŚĆ: 10,900 KM	
NR UMOWY	IMIE I NAZWISKO	NR UPRAWNIEN	DATA
PROJEKTANT	Władysław Kupczak	SPECJ. DROGOWA GF-7-252/167/94	12.2016
SPORZĄDZIL	Ryszard Radziej	SPECJAL. DROGOWA LUB-01-161/170000/05	12.2016
SPRAWDZAJĄCY	Andrzej Małyszczak	SPECJAL. DROGOWA LUB-0039/POOD/05	12.2016
SKALA	NAZWA RYS.	ZAL. NR ... /10	
1 : 1000	PLAN ZAGOSPODAROWANIA TERENU		



LEGENDA:

- KRAWĘDŹ JEZDNI
- - - - - KRAWĘDŹ JEZDNI PRZY CHODNIKU - BEZ KRAWĘŻNIKA
- PROJEKTOWANY KRAWĘŻNIK
- - - - - PROJEKTOWANY KRAWĘŻNIK "WTOPIONY"
- PROJEKTOWANE OBRZĘZE
- OŚ DROGI
- - - - - OŚ DROGI
- KRAWĘDŹ UTWARDZONEGO POBOCZA
- PROJEKTOWANA NAWIERZCHNIA BITUMICZNA
- PROJEKTOWANY CHODNIK Z KOSTKI BETONOWEJ
- ISTNIEJĄCY CHODNIK Z KOSTKI - DO PRZEŁOŻENIA
- ISTNIEJĄCY CHODNIK Z KOSTKI - POZOSTAJĄC BEZ ZMIAN
- PROJEKTOWANY ZJAZD Z KOSTKI BETONOWEJ "B"
- PROJEKTOWANY ZJAZD BITUMICZNY
- PROJEKTOWANY ZJAZD Z KRUSZYWA KAMIENNEGO
- PROJEKTOWANE UTWARDZENIE POBOCZA KRUSZYWEM
- PROJEKTOWANY ZJAZD GRUNTOWY
- RÓW ODWADNIAJĄCY - DO POGŁĘBIENIA
- PROJEKTOWANY PRZEPUST
- ISTNIEJĄCY PRZEPUST
- PROJEKTOWANE KORYTKA ŚCIEKOWE
- PNIANKI DO KARCZOWANIA
- GRANICA PASA DROGOWEGO

STAROSTA TOMASZÓWSKI
 ul. Leniwa 8B
 22-600 Tomaszów Lubelski
 P.0618.2016.1643
 07-11-2016
Dariusz Pitura
 Kierownik Powiatowego
 Ośrodka Dokumentacji Geodezyjnej i Kartograficznej

GEODETA
Bogdan Lasocha
 upr. geod. MGP18 14751
USŁUGI GEODEZYJNE
Bogdan Lasocha
 ul. Litwacka 3
 22-600 Tomaszów Lubelski
 tel. 71 726 126 416
 fax 71 726 126 416

MAPA DO CELÓW PROJEKTOWYCH

USŁUGI PROJEKTOWE I NADZORY W BRANŻY DROGOWEJ PRZEDSIĘWZIĘCIA ul. Dąbrowski 27 Rogóźno		INWESTOR ZARZĄD DRÓG POWIATOWYCH 22-600 TOMASZÓW LUBELSKI UL. LWOWSKA 54		
PRZEBUDOWA TRZECH NA BOKACH: NIEMICA, RZĘCZYCA, STYDRA WKAZ Z ODCINEM DROGI POWIATOWEJ NR 352L ZIMNO - DYNIA STARE OD KM 2+800,00 DO KM 13+700,00. EKUS255C1 16.900 KM		NADZORCA PRZEBUDOWA TRZECH OBIEKTÓW MOSTOWYCH NA BOKACH: NIEMICA, RZĘCZYCA, STYDRA WKAZ Z ODCINEM DROGI POWIATOWEJ NR 352L ZIMNO - DYNIA STARE OD KM 2+800,00 DO KM 13+700,00. EKUS255C1 16.900 KM		
NR UMOWY	IMIE I NAZWISKO	NR UPRAWNIENI	DATA	PODPIS
FUNKCJA	Włodysław Kupiec	SPECJ. DROGOWA CP-4/242/14794	12.2016	
PROJEKTANT	Ryszard Radoj	SPECJAL. DROGOWA LUB-01/11/2006/05	12.2016	
SPORZĄDZIL	Andrzej Malyszek	SPECJAL. DROGOWA LUB-0039/POOD/05	12.2016	
SPRAWDZAJĄCY				
SKALA	1 : 1000	PLAN ZAGOSPODAROWANIA TERENU ZAL. NR. ... /11		

Wg. Jubilek
 Podpis: Bogdan Lasocha
 Data: 07.11.2016
 Układ współrzędnych - 2008
 Układ wysokości - Krasniedl - 88
 Skala 1:1000
 Nie wykonano się istnienia w terenie smych.
 Niewskazywanie na mapie w zakresie podziemnych.
 Kolorne oznaczenia zgodne z obowiązującymi.
 Tomaszów Lubelski 24.10.2016 L.k.s.rob.14751-174.2016

MAPA DO CELÓW PROJEKTOWYCH

Skala 1:1000

Układ współrzędnych – 2000B
Układ wysokościowy Kronsztadt - 86

Woj. Lubelskie
Powiat tomaszowski
Jed. ewid. 061813.2 Ułhówek
Obręb: 0004 Dyniska Stare / dz. Nr 180 /
Nr zgłoszenia: 0GK.6641.1717.2016

Nie wyklucza się istnienia w terenie innych,
niezskazanych na mapie urządzeń podziemnych,
które nie zostały zgłoszone do inwentaryzacji

Tomaszów Lubelski 24.10.2016 Lks.rob.14751-174/2016

W-9	
KM	13+517,00
β°	61°02'
R	450,00
KIER.	LEWY
Lp	30,00
T°	1°55'
H	0,083
Xs	14,999
Ts	262,30
To	280,30
α'	21°38'
Z	72,45
L	448,50
i	2,0% J
PKP PL	13+236,70
PKP KL	13+745,20

Przebieg linii drogi powiatowej został ustalony w projekcie...
STAROSTA TOMASZÓWKI
ul. Lewicka 6B
22-600 Tomaszów Lubelski
P. Ościs 2016.1643
Data wydania: 07-11-2016
Z up. STAROSTY

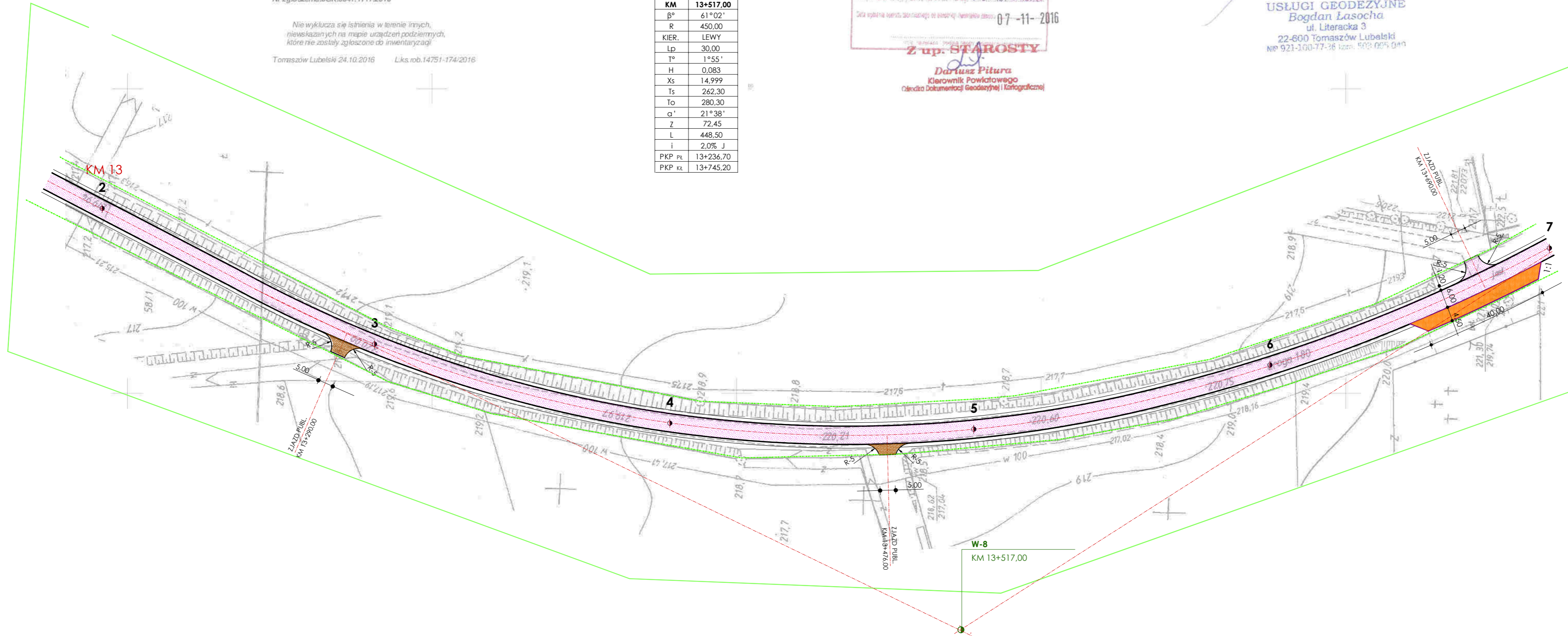
Dariusz Pitura
Kierownik Powiatowego
Centra Dokumentacji Geodezyjnej i Kartograficznej

GEODETA
Bogdan Lasocha
upr. geod./MGPIB nr 14751

USŁUGI GEODEZYJNE
Bogdan Lasocha
ul. Literacka 3
22-600 Tomaszów Lubelski
NIP 921-100-77-36 kzm. 503 005 040

LEGENDA:

- KRAWĘDZ JEZDNI
- - - - - KRAWĘDZ JEZDNI PRZY CHODNIKU - BEZ KRAWĘZNIKA
- PROJEKTOWANY KRAWĘZNIK
- - - - - PROJEKTOWANY KRAWĘZNIK "WTOPIONY"
- PROJEKTOWANE OBRZEŻE
- OŚ DROGI
- KRAWĘDZ UTWARDZONEGO POBOCZA
- PROJEKTOWANA NAWIERZCHNIA BITUMICZNA
- PROJEKTOWANY CHODNIK Z KOSTKI BETONOWEJ
- ISTNIEJĄCY CHODNIK Z KOSTKI - DO PRZEŁOŻENIA
- ISTNIEJĄCY CHODNIK Z KOSTKI - POZOSTAJE BEZ ZMIAN
- PROJEKTOWANY ZJAZD Z KOSTKI BETONOWEJ "B"
- PROJEKTOWANY ZJAZD BITUMICZNY
- PROJEKTOWANY ZJAZD Z KRUSZYWA KAMIENNEGO
- PROJEKTOWANE UTWARDZENIE POBOCZA KRUSZYWEM
- PROJEKTOWANY ZJAZD GRUNTOWY
- RÓW ODWADNIAJĄCY - DO POGŁĘBIENIA
- PROJEKTOWANY PRZEPUST
- ISTNIEJĄCY PRZEPUST
- PROJEKTOWANE KORYTKA ŚCIEKOWE
- PNIKI DO KARCZOWANIA
- GRANICA PASA DROGOWEGO



USŁUGI PROJEKTOWE I NADZORY W BRANŻY DROGOWEJ		INWESTOR	
22-600 Tomaszów Lub. ul. Ogostowa 27 Rogóźno		ZARZĄD DRÓG POWIATOWYCH 22-600 TOMASZÓW LUBELSKI UL. LWOWSKA 54	
NAZWA ZADANIA PRZEBUDOWA TRZECH OBIEKTÓW MOSTOWYCH NA RZEKACH: HUĆCZA, RZECZYCA, SZYSZA WRAZ Z ODCINIEM DROGI POWIATOWEJ NR 3522L ZIMNO - DYNISKA STARE OD KM 2+800,00 DO KM 13+700,00. DŁUGOŚCI 10,900 KM			
NR UMOWY			
FUNKCJA	IMIĘ I NAZWISKO	NR UPRAWNIEN	DATA
PROJEKTANT	Władysław Kupiec	SPECJ. DROGOWA GP-II-7342/167/94	12.2016
SPORZĄDZIŁ	Ryszard Radaj	SPECJAL. DROGOWA LUB-0191/ZOOD/05	12.2016
SPRAWDZAJĄCY	Andrzej Malyszek	SPECJAL. DROGOWA LUB-0039/POOD/05	12.2016
SKALA	NAZWA RYS.		
1 : 1000	PLAN ZAGOSPODAROWANIA TERENU	ZAŁ. NR .../12	